和歌山県内（令和５年中）
交通事故多発交差点 ワーストランキング
（人身事故と物件事故の両方を集計しています）

ワースト順位	全事故件数	交差点名	主路線		市町村	人身事故（内件数）	前年順位	前年件数
1 位	29 件	花山西	国道24号	R24号	和歌山市	4 件	7 位	23 件
		西汀丁	国道24号	R24号	和歌山市	1 件	1 位	42 件
3 位	28 件	備前	国道24号	R24号	岩出市	2 件	6 位	24 件
		築地・築地西	国道42号	R42号	海南市	2 件	9 位	22 件
5 位	26 件	田中町	県道和歌山野上線	138号	和歌山市	2 件	ランク 外	
6 位	24 件	和歌山IC南口	国道24号	R24号	和歌山市	2 件	ランク 外	
7 位	22 件	紀三井寺	国道42号	R42号	和歌山市	0 件	3 位	27 件
8 位	21 件	県庁前	国道24号	R24号	和歌山市	3 件	ランク 外	
		大谷	県道粉河加太線	7号	和歌山市	2 件	4 位	26 件
		吉田	市道	－	和歌山市	1 件	ランク 外	
		三木町	県道和歌山停車場線	17号	和歌山市	1 件	ランク 外	

記号の見方

自動車	
二輪車	
自転車	
歩行者	
衝突地点	物件事故 ○ 人身事故 ⊗ 死亡事故 ⊗

※ 同じ場所で同形態の事故が発生している場合は、負傷程度の大きい事故を掲載し、件数を ×2 で表示

各交差点の事故発生状況一覧及び多発時間帯

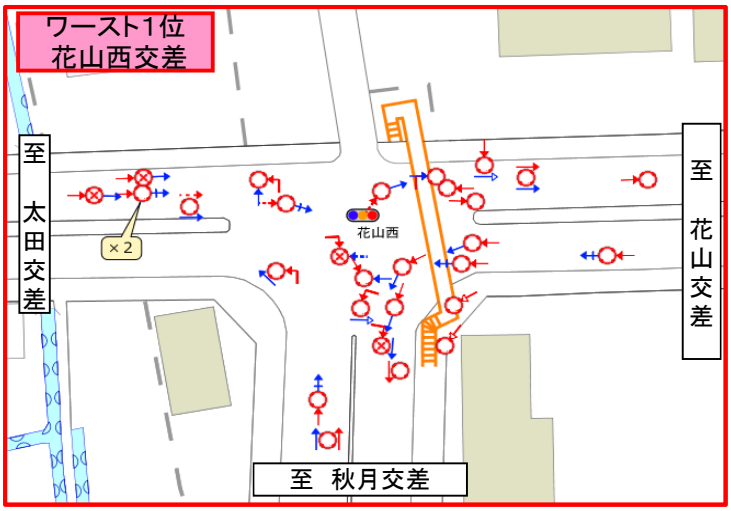

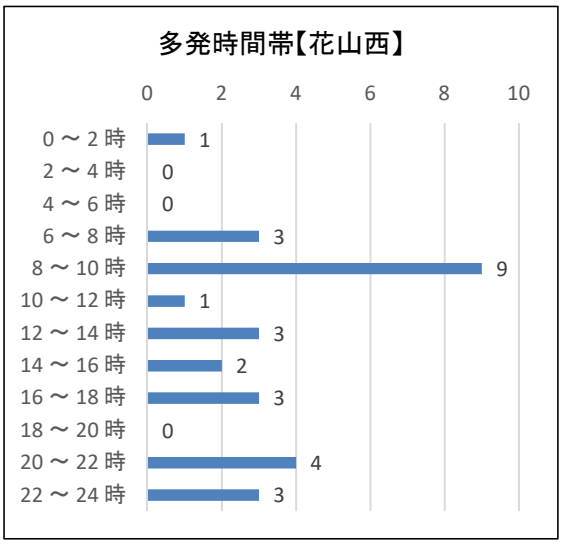

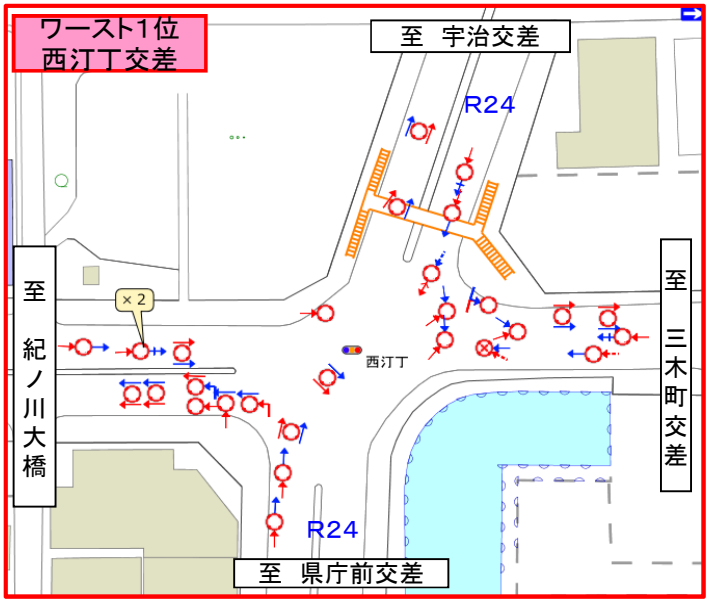

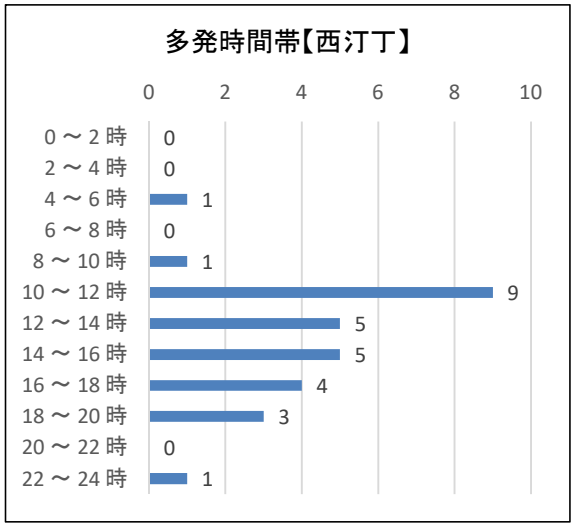

※ 本資料の地図については国土地理院地図を使用しています。（測量法に基づく国土地理院長承認（使用）R 5JHs 454）

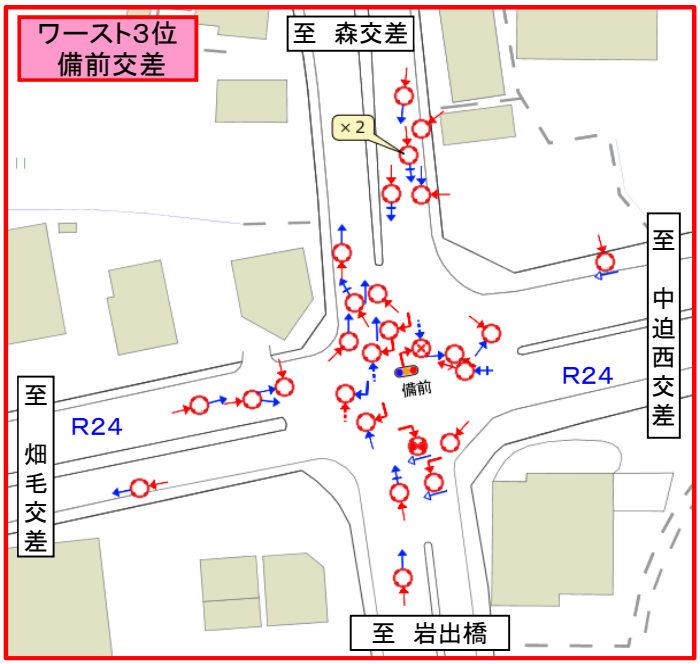

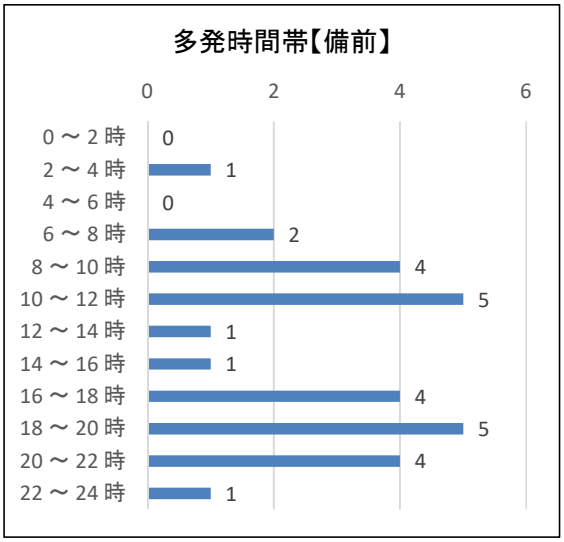

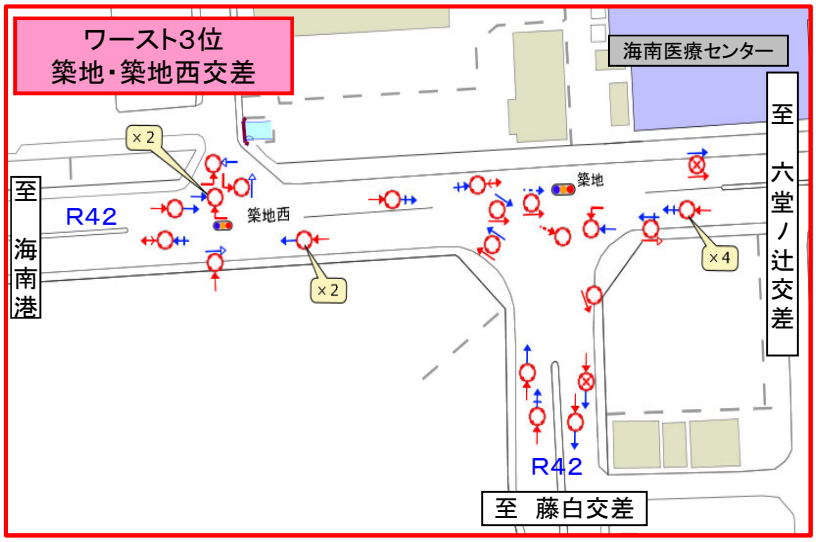

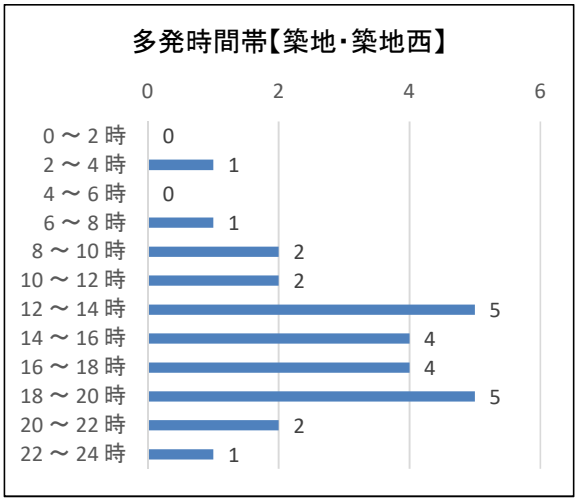

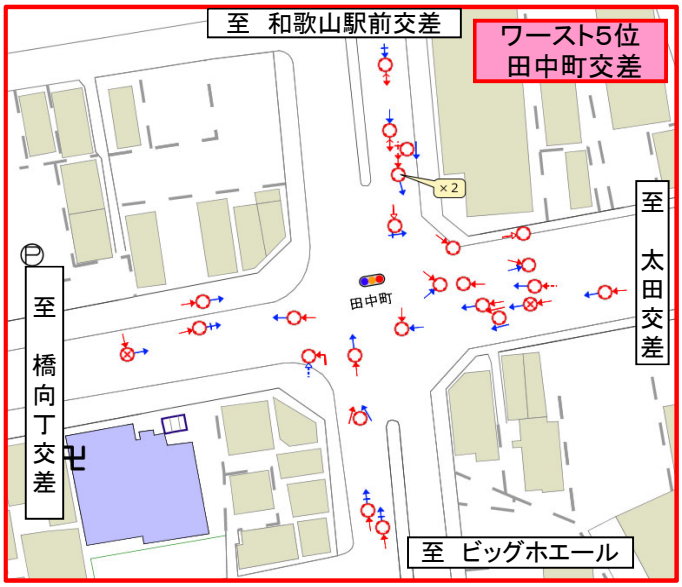

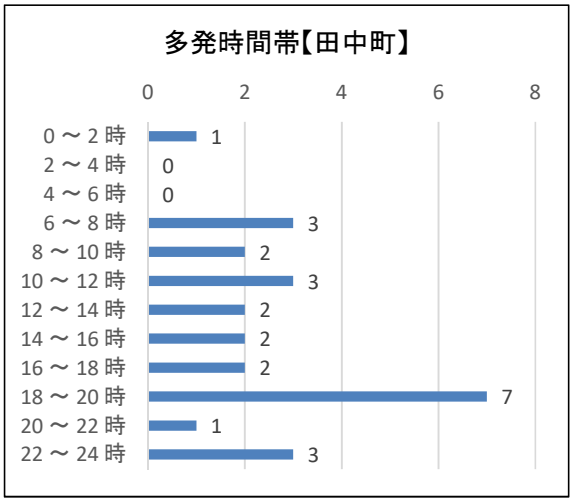

※　本資料の地図については国土地理院地図を使用しています。（測量法に基づく国土地理院長承認（使用）R 5JHs　454）

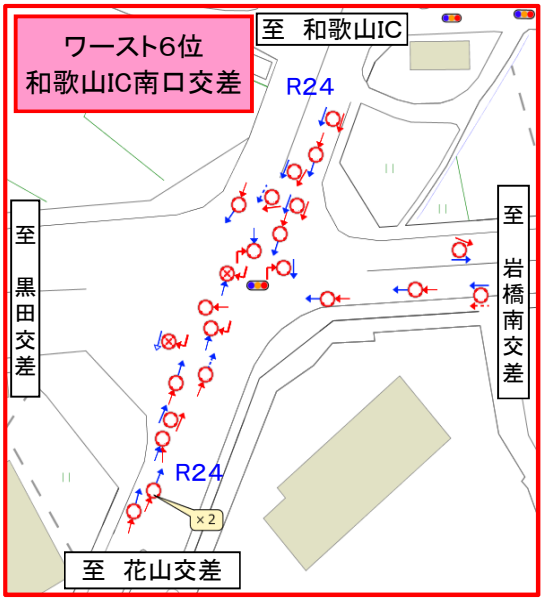

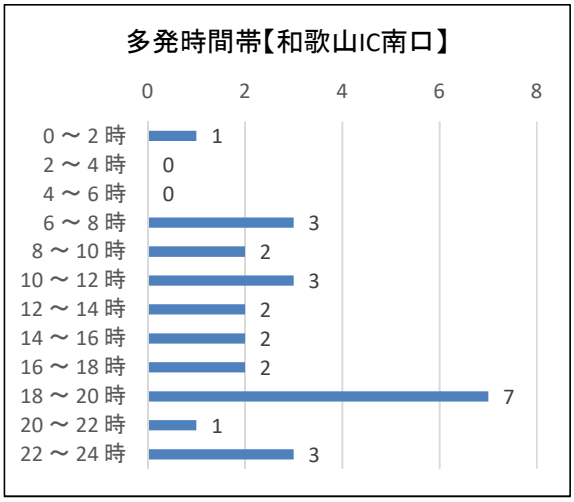

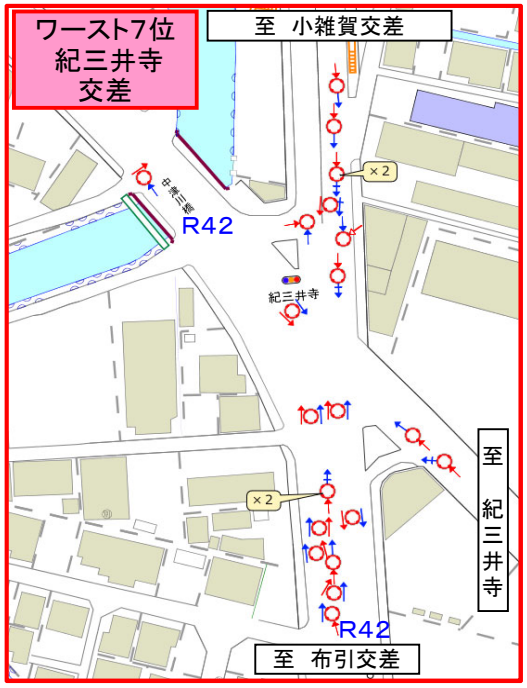

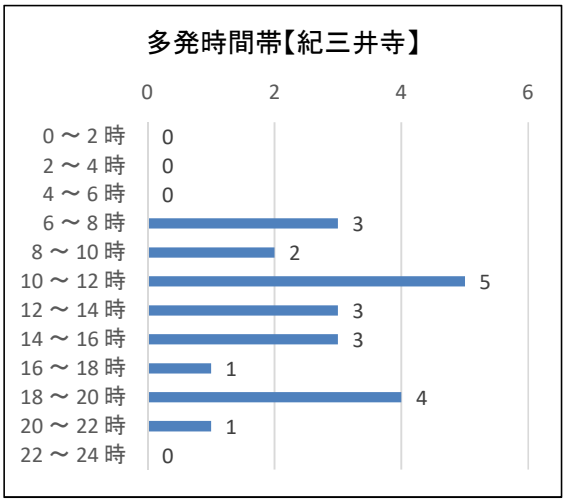

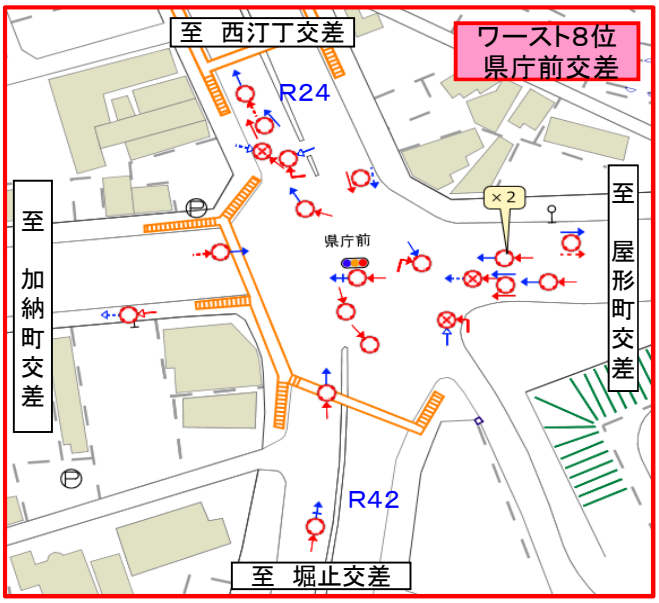

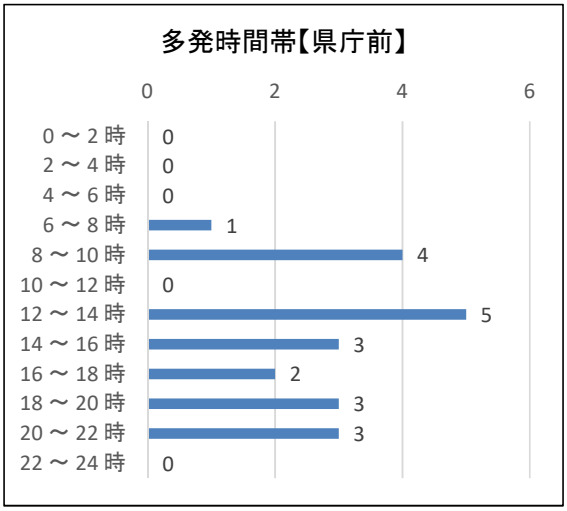

※　本資料の地図については国土地理院地図を使用しています。（測量法に基づく国土地理院長承認（使用）R 5JHs　454）

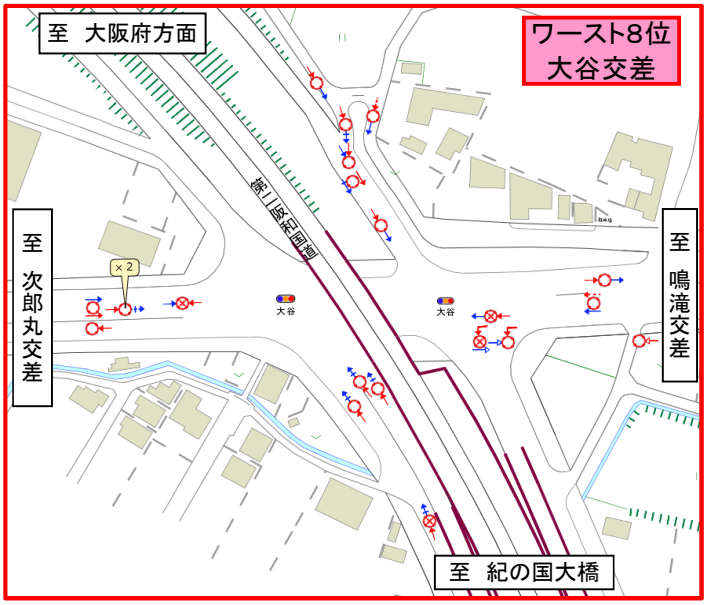

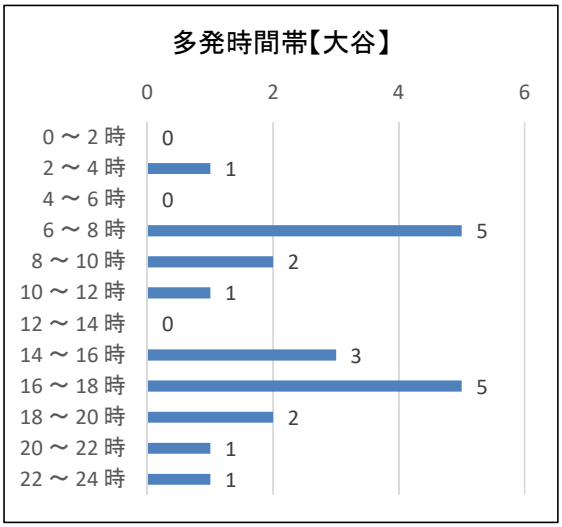

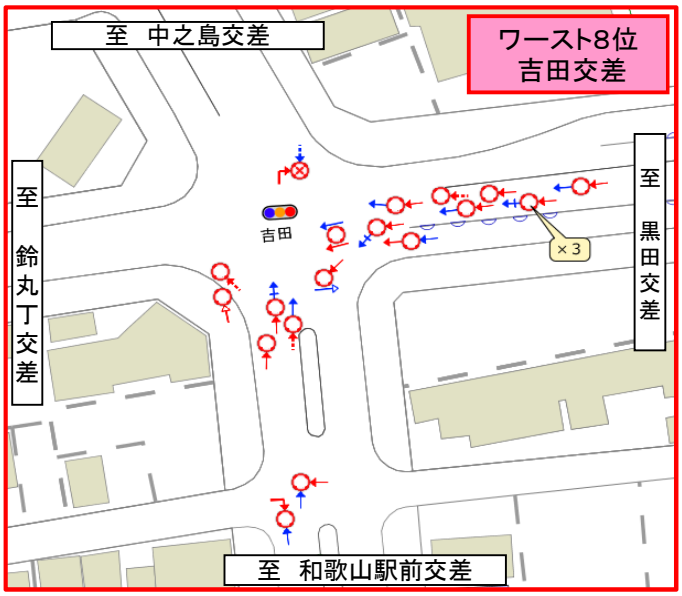

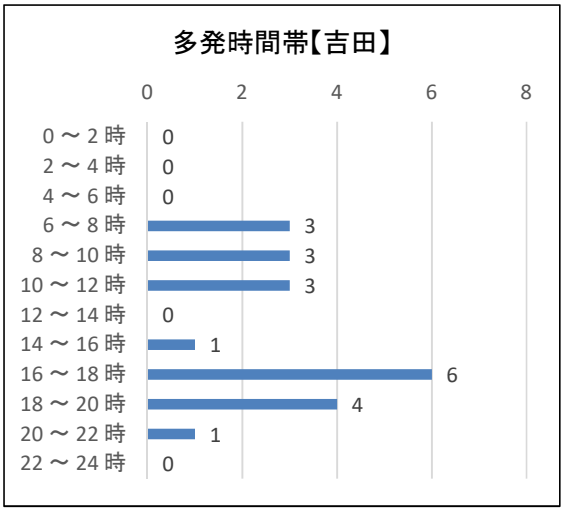

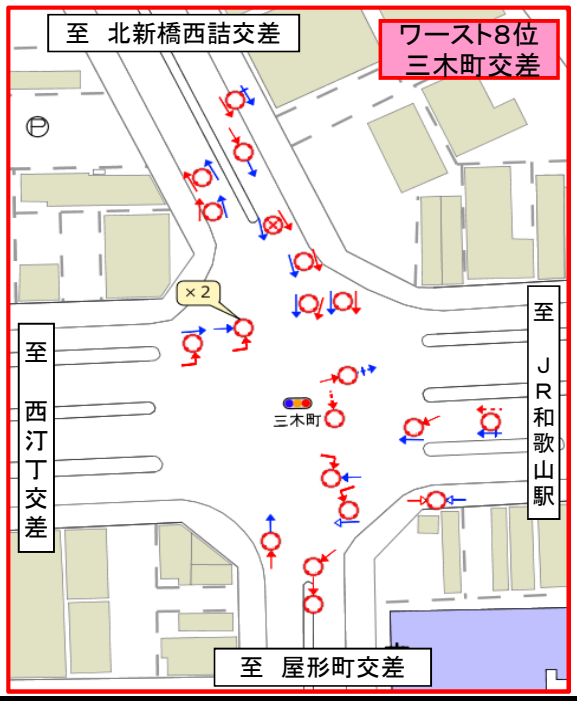

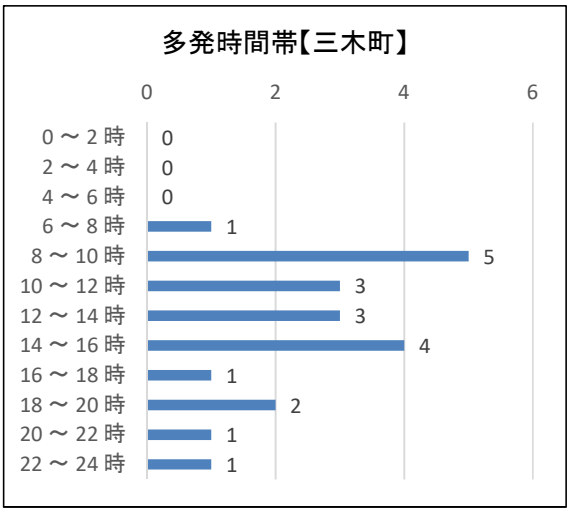

※　本資料の地図については国土地理院地図を使用しています。（測量法に基づく国土地理院長承認（使用）R 5JHs　454）